










**Схема расположения земельного участка на кадастровом плане территории**



**Условные обозначения:**

-  - Границы образуемого земельного участка
-  - Поворотные точки границ образуемого земельного участка
-  52:18:0050303 - Номер кадастрового квартала
-  - Граница кадастрового квартала
-  - Границы земельных участков по сведениям ЕГРН
-  :2 - Кадастровый номер земельных участков
-  52:00-6.1076 - Номер ЗОУИТ
-  - Граница ЗОУИТ по сведениям ЕГРН
-  ЗОП - Земли общего пользования

**Площадь земельного участка 30м²**

(указывается проектная площадь образуемого земельного участка, вычисленная с использованием технологических и программных средств, в том числе размещенных на официальном сайте федерального органа исполнительной власти, уполномоченного Правительством Российской Федерации на осуществление государственного кадастрового учета, государственной регистрации прав, ведение Единого государственного реестра недвижимости и предоставление сведений, содержащихся в Едином государственном реестре недвижимости, в информационно-телекоммуникационной сети "Интернет" (далее - официальный сайт), с округлением до 1 квадратного метра. Указанное значение площади земельного участка может быть уточнено при проведении кадастровых работ не более чем на десять процентов)

**Координаты, м**

(указываются в случае подготовки схемы расположения земельного участка с использованием технологических и программных средств, в том числе размещенных на официальном сайте. Значения координат, полученные с использованием указанных технологических и программных средств, указываются с округлением до 0,01 метра)

Обозначение характерных точек границ	X, м	Y, м
1	494 656,30	2 214 966,84
2	494 656,16	2 214 971,83
3	494 650,16	2 214 971,67
4	494 650,30	2 214 966,67
1	494 656,30	2 214 966,84

**Примечания:**

Система координат - МСК 52 зона 2  
 Категория земель - земли населенных пунктов  
 Местоположение - Нижегородская область, Дальнеконстантиновский муниципальный район, сельское поселение Нижегородский сельсовет, п. Нижегородец, ул. Ленина  
 Земельный участок в соответствии с правилами землепользования и застройки Нижегородского сельсовета Дальнеконстантиновского муниципального района Нижегородской области (в ред. от 16.07.2021), утвержденными Постановлением администрации Нижегородского сельсовета Дальнеконстантиновского муниципального района Нижегородской области от 16.07.2021г. № 216 расположен в зоне Ж-1 - Зона индивидуальной жилой застройки постоянного проживания

Утверждена:

(наименование документа об утверждении, включая наименования органов государственной

органов местного самоуправления, принявших решение об утверждении схемы или

подписавших соглашение о перераспределении земельных участков)

от

№

Наименование	Схема расположения земельного участка на кадастровом плане территории	
Схема подготовлена	ИП Мальцева Н.А. Мальцева Н.А. Александров	2026 год
	Мальцева Н.А.	

